



VOLTA AO DOURO DIA 30 E 31 DE MARÇO

PERCURSO

PRÓLOGO VILA REAL-VILA REAL 3,300 m

Partida na Av^a 1^o de Maio, Junto Hotel Miracorgo as 10h00

Av ^a 1 ^o de Maio		Em frente, pela direita
Cruzamento do Sinaleiro		Em frente, pela direita
1 ^a Rotunda da GALP		Em frente, pela direita
2 ^a Rotunda da Av ^a da Europa		Em frente Av ^a Aureliano Barrigas
3 ^a Rotunda contorna e volta para trás		Volta para trás pela outra faixa
Av ^o Aureliano Barrigas em frente		Passa a Rotunda da Av ^a Europa em frente
Passa a Rotunda da Galp em frente		Av ^a 1 ^o de Maio em frente
Passa o cruzamento do Sinaleiro		Em frente para a Av ^a 1 ^o de Maio
Em frente ao Centro de Saude		Vira direita para Rua Nova
Termina na Av ^a 1 ^o de Maio		

1^a Etapa Vila Real Armamar 70,300 m

Partida na Av^a Carvalho Araújo as 15h00

Estrada Nac. Nº 2 em frente		Ponte de Cabril
Parada de Cunhos		Rotunda em frente para a Régua
Cumieira em frente		Ponte de Banduge
Santa Marta de Penaguião		Na Rotunda Vira Dt ^a para Fontes
Sanhoane em frente		Vira esquerda para Medrões
Medrões em frente PM Km 21,2		Moura Morta
Sedielos		Mesão Frio
Rede		Caldas do Moledo
Peso Régua ate Rotunda Dt^a MV Km 46		Ponte em direção a Pinhão
Após travessia da Ponte na rotunda		Dt ^a para Folgosa
Semáforos da Folgosa Dt ^a para Armamar		Início de Subida
Meta junto ao Município de Armamar PM		Km 70,3











Prémio de Montanha ao Km 21,2 (Freguesia de Medrões)

Prémio de Montanha ao Km 70,3 (Armamar), coincidente com a meta.

Meta Volante ao Km 46 em (Peso da Régua)

2ª Etapa Tabuaço - Torre de Moncorvo 110 Km

Partida em Tabuaço as 10h00

Tabuaço Centro Junto as Piscinas		Em frente Santo Aleixo
Bateiras Vira Dtª para S. João Pesqueira		Casais do Douro
Cruz de Ventoselo em frente		Ervedosa do Douro PM Km 26,7
S. João da Pesqueira em frente		Quinta da Valeira
Barragem da Valeira Inicio de Subida		Carrapatosa
Linhares PM Km 46,9		Paramos
Carrazeda Ansiães em frente em frente Bombeiros Voluntários MV km 57,2		Mogo de Ansiães
Samões em frente para Vila Flor		Vila Flor centro
Em frente Estrada Nac 118 para Junqueira		Apos Pas. Barragem Sabor Inicio Subida Via Panorâmica
Torre de Moncorvo PM Km 101,6		

Prémio de Montanha ao Km 26,7(Freguesia de Ervedosa do Douro)

Prémio de Montanha ao Km 46,9 (Freguesia de Linhares).

Prémio de Montanha ao Km 101,6 (Torre de Moncorvo).

Meta Volante ao Km 57,2 em (Carrazeda de Ansiães)

Associação Regional de Ciclismo de Vila Real

Vila Real, 28 de Março de 2019