





















4ª Etapa / 4ème Etape: Guarda / Covilhã (Torre) - 148 Km
 01.10.2020 - Quinta feira / Jeudi

Partida / Départ: Abertura Zona 0 (Staff Partida) / Ouverture Zone 0 (Staff Départ) - 09:55

Partida / Départ: Abertura Zona 0 (Organização e Equipas) / Ouverture Zone 0 (Organisation et Equipes) - 10:25

Partida / Départ: Encerramento Zona 0 / Fermeture Zone 0 - 11:55

Partida / Départ: Abertura Zona 1 / Ouverture Zone 1 - 11:20

Alt.	Percorso / Parcours			» Km	Km »	34 km/h	36 km/h
	Partida Simbólica / Départ Fictif: Guarda - Parque Urbano do Rio Diz			6,8		12:55	12:55
	Rua da Direcção Geral de Viação, Rotunda (Oval) à esq. p/ centro, Rotunda em frente p/ Av. Cidade de Salamanca, Rotunda em frente p/ Av. Cidade de Watterbury, Rotunda em frente p/ Rua Cidade de Bejar, Rotunda (dos Fs) em frente p/ Rua António Sérgio, Rotunda (Rodoviária) à dta. p/ Rua Nuno Álvares, Largo Gen. Humberto Delgado, À dta. p/ Rua Alves Roçadas, Largo João de Almeida, Rua Dr. Lopes de Carvalho, Av. dos Bombeiros Voluntários Egitanenses, Rotunda à esq. p/ Av. Monsenhor Mendes do Carmo, Rotunda à dta. p/ Rua 31 de Janeiro, Rotunda em frente p/ Av. Dr. Francisco Sá Carneiro, Rotunda (Bombeiro) em frente p/ N16, Rotunda em frente p/ Porto da Carne, N16						
893	Partida Real / Départ Réel: N16 (junto à placa de Cubo)			0	148	13:10	13:10
856	Prado			1,7	146,3	13:13	13:12
489	Rotunda à esq. p/ Porto da Carne, N16			12,3	135,7	13:31	13:30
454	Concelho de Celorico da Beira			15,4	132,6	13:37	13:35
460	Lajeosa do Mondego			16,8	131,2	13:39	13:38
490	Rotunda em frente p/ Celorico - Ratoeira			19,4	128,6	13:44	13:42
450	Celorico da Beira			21	127	13:47	13:45
441	Rotunda à dta. p/ Celorico (Gare)			22,5	125,5	13:49	13:47
450	Rotunda à esq. p/ Celorico (centro)			22,8	125,2	13:50	13:48
509	Meta Volante - Celorico da Beira (junto á Galp)			24,2	123,8	13:52	13:50
516	Rotunda à esq. p/ Gouveia, Av. Dr. Marques Fernandes			24,9	123,1	13:53	13:51
519	Rotunda em frente p/ Hotel Quinta dos Cedros			25,4	122,6	13:54	13:52
526	Rotunda à dta. p/ Coimbra, N17			25,8	122,2	13:55	13:53
528	À esq. p/ Coimbra, N17			26,1	121,9	13:56	13:53
523	Rotunda à dta. p/ Gouveia, N17			26,2	121,8	13:56	13:53
528	Corticô da Serra			30,5	117,5	14:03	14:00
548	Carrapichana			36,3	111,7	14:14	14:10
450	Vila Cortês, N17			39,9	108,1	14:20	14:16
460	Separadores à esq. p/ Nabais (antiga N330)			44,2	103,8	14:28	14:23
492	Freguesia de Nabais			45,5	102,5	14:30	14:25

643	Gouveia			50	98	14:38	14:33
670	Meta Volante - Gouveia (junto Câmara Municipal)			51,6	96,4	14:41	14:36
663	Praça de S. Pedro, pela esq. p/ Av. dos Bombeiros Voluntários	←	▲	51,8	96,2	14:41	14:36
691	Rotunda à esq. p/ Estádio Municipal	⦿	▲	52,7	95,3	14:43	14:37
766	Cruzamento à esq. p/ Manteigas, N232 Início subida / Début col	←	▲	54,4	93,6	14:46	14:40
1400	PM 2ª cat / Col 2ème cat - Penhas Douradas			72,5	75,5	15:17	15:10
831	Manteigas			87,3	60,7	15:44	15:35
781	Rotunda à esq. p/ Guarda - Belmonte, N232	⦿	▲	88,5	59,5	15:46	15:37
711	Rotunda em frente p/ Guarda - Belmonte, N232			90,4	57,6	15:49	15:40
700	Zona verde / Zone vert Abertura Abastecimento / Zone Ravitaillement	 		91	57	15:50	15:41
662	Sameiro			93,5	54,5	15:55	15:45
578	Vale de Amoreira, à dta. p/ Verdelhos, M501	→	▲	98,2	49,8	16:03	15:53
579	Verdelhos			103,2	44,8	16:12	16:02
579	À esq. p/ Covilhã	←	▲	104,5	43,5	16:14	16:04
582	Início subida / Début col			104,7	43,3	16:14	16:04
837	PM 3ª cat / Col 3ème cat - Sarzedo			111	37	16:25	16:15
833	Rotunda à dta. p/ Covilhã - Teixoso, M501	⦿	▲	111,3	36,7	16:26	16:15
567	Gibraltar			116	32	16:34	16:23
537	Em frente p/ Covilhã - Teixoso (placa)	↑	▲	116,7	31,3	16:35	16:24
506	Canhoso			119,4	28,6	16:40	16:29
501	Em frente p/ Covilhã - Eixo TCT	↑	▲	120,9	27,1	16:43	16:31
499	Rotunda em frente p/ Covilhã - Eixo TCT	⦿	▲	121,9	26,1	16:45	16:33
494	Covilhã			122,1	25,9	16:45	16:33
564	Rotunda em frente (Alameda da Europa)	⦿	▲	123,7	24,3	16:48	16:36
548	Rotunda em frente (Alameda da Europa)	⦿	▲	124,2	23,8	16:49	16:37
536	Rotunda à dta. p/ centro	⦿	▲	124,7	23,3	16:50	16:37
541	Rotunda à esq. p/ centro, Alameda Pêro da Covilhã	⦿	▲	124,9	23,1	16:50	16:38
557	Rotunda em frente	⦿	▲	125,4	22,6	16:51	16:39
575	Rotunda à esq. p/ centro, Estrada da Palmatória	⦿	▲	125,7	22,3	16:51	16:39
629	Rotunda à dta. p/ Penhas da Saúde - Torre	⦿	▲	126,7	21,3	16:53	16:41
651	À esq. p/ centro, Rua Visconde de Coriscada	←	▲	127,4	20,6	16:54	16:42
672	Meta Volante - Covilhã			127,7	20,3	16:55	16:42
679	Rotunda à dta. p/ Penhas da Saúde, N339 Início subida / Début col	⦿	▲	127,8	20,2	16:55	16:43
1132	Hotel dos Carqueijais			132,8	15,2	17:04	16:51
1234	Pousada Serra da Estrela			133,9	14,1	17:06	16:53
1406	Penhas da Saúde			137,4	10,6	17:12	16:59
1560	Centro de limpeza de neve em frente p/ Torre	↑		140,7	7,3	17:18	17:04
1722	Túnel		▲	144,5	3,5	17:25	17:10
1945	Rotunda à esq. p/ Torre	⦿	▲	147,3	0,7	17:29	17:15
1986	Meta Final / Arrivée: Covilhã - Torre PM cat. Esp. / Col Haut cat.			148	0	17:31	17:16

Chegada / Arrivée: Abertura Zona 0 (Staff Chegada) / Ouverture Zone 0 (Staff Arrivée) - 14:15

Chegada / Arrivée: Abertura Zona 0 (Organização e Equipas) / Ouverture Zone 0 (Organisation et Equipes) - 14:45

Chegada / Arrivée: Abertura Zona 1 / Ouverture Zone 1 - 15:15